

ПРОТОКОЛ № 7

заседания согласительной комиссии по вопросу согласования
местоположения границ земельных участков,
расположенных в границах кадастрового квартала **31:25:0803047**

п. Вейделевка

10.08.2020г.

Присутствовали в следующем составе:

Председатель комиссии:

1. Рябцев Александр Васильевич

Секретарь комиссии:

2. Ханина Ольга Николаевна

Члены комиссии:

3. Глумова Марина Алексеевна

4. Слободчук Александр Сергеевич

5. Нестеров Владимир Иванович

6. Зуева Юлия Витальевна

7. Ечина Валентина Ивановна

Правообладатели земельных участков (заинтересованные лица)

№п/п	ФИО заинтересованного лица или его представителя	Реквизиты документа подтверждающего полномочия представителя заинтересованного лица (заполняется в случае участия представителя заинтересованного лица)	Сведения о земельных участках	
			Адрес (местоположение) и кадастровый номер)	Вид права а земельный участок
1				
2				
3				

Повестка дня заседания:

1. Общая информация о результатах выполнения комплексных кадастровых работ в границах кадастрового квартала 31:25:0803047, порядке согласования местоположения границ земельных участков и регламенте работы согласительной комиссии, поступления возражений заинтересованных лиц относительно местоположения земельных участков.

Докладчик: Ханина Ольга Николаевна.

2. Рассмотрение проекта карта-плана территории, подготовленного в результате выполнения комплексных кадастровых работ в границах кадастрового квартала 31:25:0803047 и возражений заинтересованных лиц относительно местоположения границ земельных участков

Докладчик: Нестеров Владимир Иванович.

Рассмотрение вопроса повестки дня №1

Общая информация о результатах выполнения комплексных кадастровых работ в границах кадастрового квартала 31:25:0803047, порядке согласования местоположения границ земельных участков и регламенте работы согласительной комиссии, поступления возражений заинтересованных лиц относительно местоположения границ земельных участков.

Слушали: Ханину Ольгу Николаевну.

Краткое содержание выступления:

Ханина О.Н. проинформировала о результатах выполнения комплексных кадастровых работ в границах кадастрового квартала 31:25:0803047, в соответствии с муниципальным контрактом от 07.07.2020г. б/н, разъяснила порядок согласования местоположения границ земельных участков при выполнении комплексных кадастровых работ, предусмотренных ст.42.10 Федерального закона от 24.07.2007г №221-ФЗ «О кадастровой деятельности», а также регламент работы согласительной комиссии, утвержденный постановлением администрации Вейделевского района Белгородской области от 10.08.2020г. № 153, в соответствии с типовым регламентом, утвержденным Постановлением Правительства Белгородской области от 16.03.2015г. №85-пп, Извещения о проведении заседания согласительной комиссии по вопросу согласования местоположения границ земельных участков, содержащее, в том числе уведомление о завершении подготовки проекта карта-плана территории, были опубликованы, размещены и направлены способами и в сроки, установленные Федеральным законом от 24.07.2007г. №221-ФЗ «О кадастровой деятельности».

Со дня опубликования извещения согласительная комиссия обеспечивала ознакомление любых лиц с проектом карта-плана территории, в том числе в форме документа на бумажном носителе, в соответствии с регламентом работы согласительной комиссии. Возражений заинтересованных лиц относительно местоположения границ земельных участков в согласительную комиссию не поступало.

Решили: Принять информацию по первому вопросу повестки дня к сведению.

Результаты голосования:

«за»	«против»	«воздержались»
единогласно	-	-

Рассмотрение вопроса повестки дня №2:

Рассмотрение проекта карта-плана территории, подготовленного в результате выполнения комплексных кадастровых работ в границах кадастрового квартала 31:25:0803047 и возражений заинтересованных лиц относительно местоположения границ земельных участков.

Слушали: Нестерова Владимира Ивановича

Нестеров В.И., являющийся исполнителем комплексных кадастровых работ по муниципальному контракту от 07.04.2020г. б/н, предоставил для рассмотрения членам комиссии проект карта-плана территории, подготовленного в результате выполнения комплексных кадастровых работ в границах кадастрового квартала 31:25:0803047, проинформировал о порядке и результатах выполнения комплексных кадастровых работ в соответствии с требованиями Федерального закона от 24.07.2007г. №221-ФЗ «О кадастровой деятельности».

Для определения местоположения границ земельных участков при выполнении комплексных кадастровых работ использовались материалы землеустроительной документации, содержащиеся в государственном фонде данных, полученные в результате проведения землеустройства, ситуационные планы, содержащиеся в технических паспортах расположенных на земельных участках объектов недвижимости, которые находятся в архивах организаций по государственному техническому учету и (или) технической инвентаризации, планово-картографические материалы, имеющиеся в органах местного самоуправления, документы о правах на землю и иные документы, содержащие сведения о местоположении границ земельных участков. Также правообладателями земельных участков и (или) объектов недвижимости были предоставлены имеющиеся у них материалы и документы в отношении объектов недвижимости.

Нестеров Н.И. также сообщил, что возражений заинтересованных лиц относительно местоположения границ земельных участков в адрес исполнителя работ также не поступило.

Перечень документов, предоставленных на рассмотрение комиссии по вопросу повестки дня №2

№п/п	Наименование документа	Реквизиты
1	Проект карта-плана территории, подготовленного в результате выполнения комплексных кадастровых работ в границах кадастрового квартала 31:25:0803047	от 20.06.2020г. выполнено ООО «Белгородземпроект»



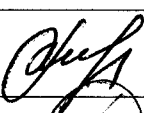

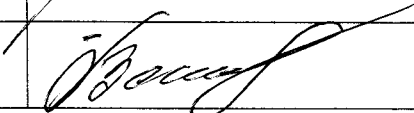

Решили: Принять проект карта-плана в представленной редакции. Согласительной комиссии предложить продолжить прием возражений

заинтересованных лиц относительно местоположения границ земельных участков в течение 35 рабочих дней – до 25.09.2020г.

Результаты голосования:

«за»	«против»	«воздержались»
единогласно	-	-

Особое мнение: Отсутствует.

Председатель согласительной комиссии:	
Рябцев Александр Васильевич	
Секретарь согласительной комиссии:	
Ханина Ольга Николаевна	
Члены согласительной комиссии:	
Глумова Марина Алексеевна	
Слободчук Александр Сергеевич	
Зуева Юлия Витальевна	
Нестеров Владимир Иванович	
Ечина Валентина Ивановна	