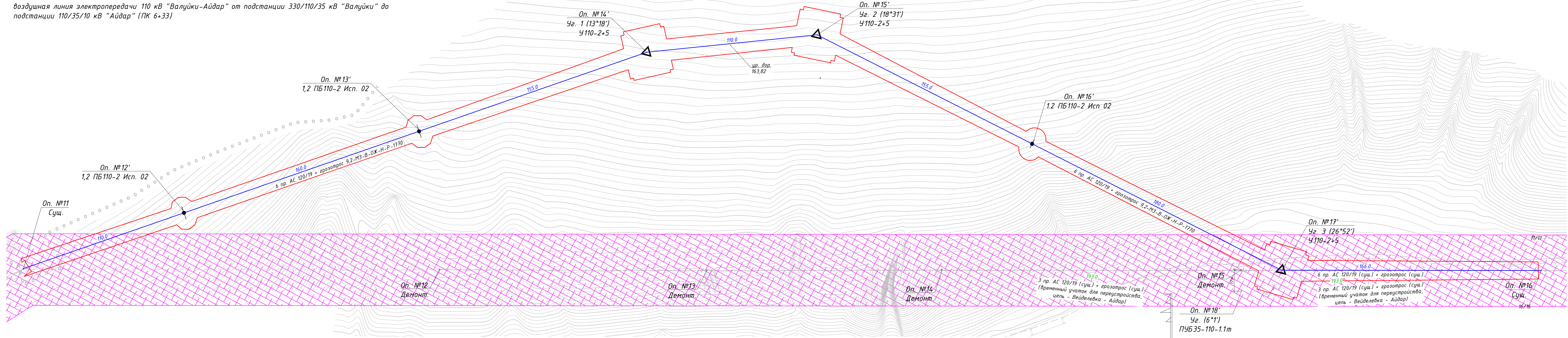









СХЕМА ГРАНИЦ ЗОН С ОСОБЫМИ УСЛОВИЯМИ ИСПОЛЬЗОВАНИЯ ТЕРРИТОРИИ




воздушная линия электропередачи 110 кВ "Валуйки-Айдар" от подстанции 330/110/35 кВ "Валуйки" до подстанции 110/35/10 кВ "Айдар" (ПК 6+33)



Условные обозначения

-  - Красная линия
 - Граница зоны с особыми условиями использования территории
 - Водопровод

-  - Линия электропередач
 - Кабель связи
 - Газопровод
 - Канализация

- | | |
|--|----------------------------------|
|  | - Опора анкерная (проект.); |
|  | - Опора промежуточная (проект.); |
| Rp 4  | - Репер |
| 150.84 | - Отметка высоты |

						ПРОЕКТ ПЛАНИРОВКИ И ПРОЕКТ МЕЖЕВАНИЯ ТЕРРИТОРИИ ПЕРЕУСТРОЙСТВА ЛИНЕЙНЫХ ОБЪЕКТОВ: "ВЛ 10кВ "Валушки-Айдар", ВЛ 35кВ "Б.Плес-Вейделевка", ВЛ 35кВ "Вейделевка-Викторополь" Вейделевского района Белгородской области		
Изм.	Колуч.	Лист	№ док	Подпись	Дата			
Директор.	Гончаренко					Стадия	Лист	Листов
						ПП	1	5
Нач. отдела	Долженко					ООО "НОВУКОМ"		
Инженер	Кобченко							
						ТОМ 2 ПРОЕКТ ПЛАНИРОВКИ Материалы по обоснованию проекта планировки территории		
						Схема границ зон с особыми условиями использования территории		

Формат А4х5